






Legende

Inhalte:

-  Wildtierkorridor (national)
-  Landschaftsschutzgebiet (kommunal)
-  archäologisches Schutzgebiet (kantonal)
-  historischer Verkehrsweg (Substanz/Viel Substanz)
-  Einzelbaum (kantonal)

Hinweise:

-  Landschaftsschutzgebiet (regional)
-  Waldnaturnaturinventar
-  Hecken / Feldgehölze
-  Ufergehölz
-  Gewässerschutzzonen S1/S2/S3
-  Bauzone
-  Wald
-  Gewässer oberirdisch / unterirdisch gem. amtlicher Vermessung
-  Gemeindegrenze

Stand Amtliche Vermessung: 12.12.2019

Genehmigungsvermerke

Mitwirkung vom	15. Oktober – 15. November 2018
Vorprüfung vom	14. August 2019 und 16. Dezember 2020
Publikation im Amtsblatt	02. Juni 2021 / 22. September 2021
Publikation im amtlichen Anzeiger	03. und 10. Juni 2021 / 23. und 30. September 2021
Öffentliche Auflage vom	03. Juni – 05. Juli 2021 / 23. September – 25. Oktober 2021

Einspracheverhandlungen am	12. August 2021
Erfolgte Einsprachen	2
Unerledigte Einsprachen	0
Rechtsverwehungen	1

Beschlossen durch den Gemeinderat am 01. November 2021

Beschlossen an der Urnenabstimmung vom 28. November 2021

Nachträgliche Auflage der Änderungen in Genehmigung

Publikation im Amtsblatt	
Publikation im amtlichen Anzeiger	
Öffentliche Auflage vom	

Einspracheverhandlungen am	
Erfolgte Einsprachen	
Unerledigte Einsprachen	
Rechtsverwehungen	

Beschlossen durch den Gemeinderat am

Gemeindepräsident Sekretärin

Roland Rothenbühler Brigitte Leuenberger

Bekanntmachung nach Art. 122 Abs. 8 BauV

Die Richtigkeit dieser Angaben bescheinigt:

Rüderswil, Gemeindegemeinschaft

Brigitte Leuenberger

Genehmigt durch das kantonale Amt für Gemeinden und Raumordnung

Verbindliche Waldgrenze genehmigt durch das kantonale Amt für Wald und Naturgefahren

ÄNDERUNG IN GENEHMIGUNG

**Einwohnergemeinde Rüderswil
Ortsplanungsrevision**

Schutzzonenplan 1:7500

- Die Ortsplanungsrevision besteht aus:
- Zonenplan
 - Schutzzonenplan
 - Zonenplan Naturfahren und Gewässerräume
 - Baureglement

- Weitere Unterlagen:
- Erläuterungsberichte
 - Mitwirkungsberichte
 - Konzept zur Siedlungsentwicklung nach innen
 - Inventarplan
 - Richtplan Fuss-, Wander- und Velowege

Dezember 2022
rüderswil-revision/4/9/2022_cdr_21205_06/or-grim